

Gemeinde Lüscherz

Oberingenieurkreis III  
Teilbereich  
des Kantons Bern

### Wasserbauplan

Auflage

Gewässer / Nr.	Dorfbach / 76246	Revidiert	19.08.2020
Gemeinde	Lüscherz	Projekt-Nr.	6200302
Erfüllungsfristiger	Gemeinde Lüscherz	Plan-Nr.	5.2
Projekt vom	22.04.2016	Format	84 X 99

Dokument **QUERPROFILE G4 - G9 1:50**  
km 1.180 - 1.450

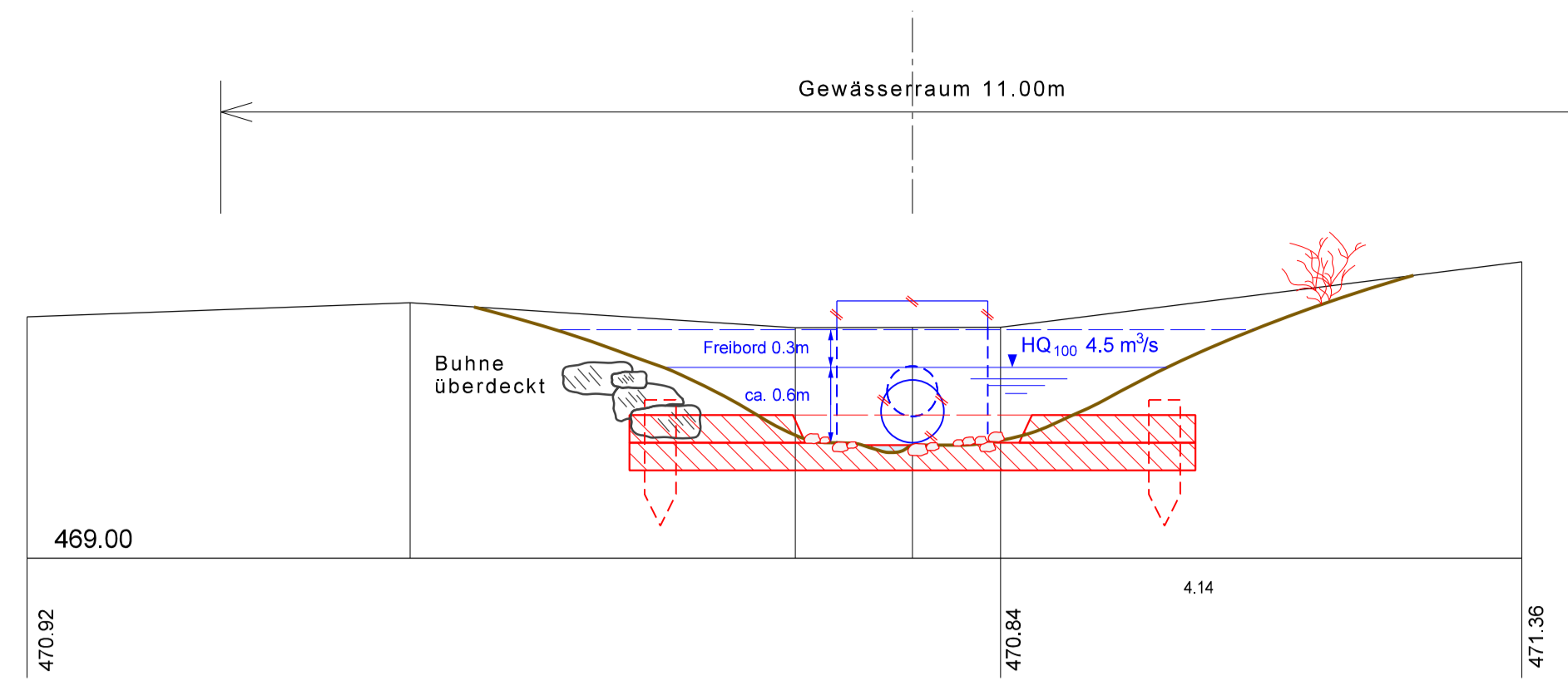
### Hochwasserschutz und Revitalisierung Dorfbach

Abschnitt Gurzelen  
Retentionsbecken Bodenacher I

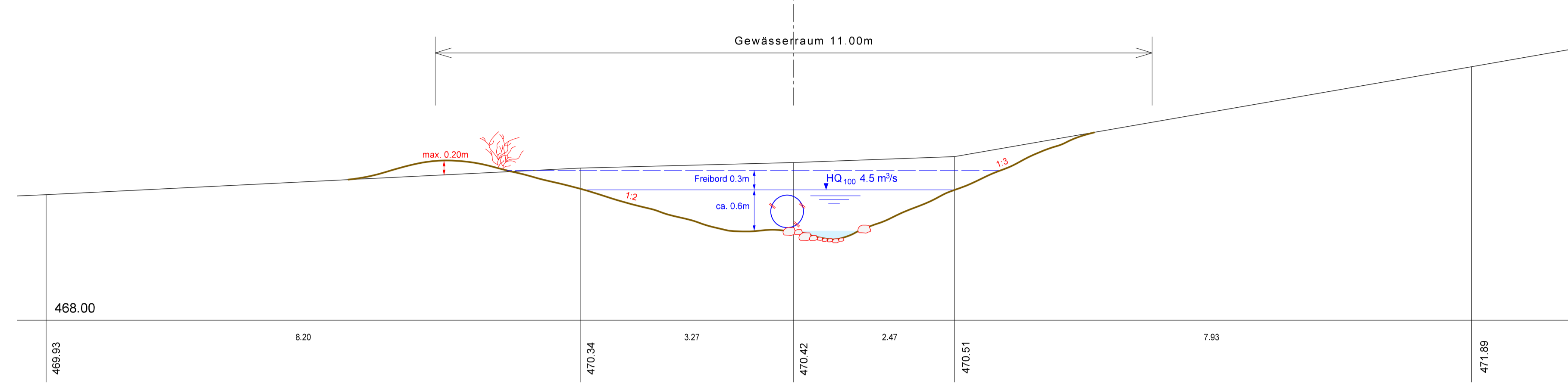
Die Projektverfasser:  
LÖSCHER & AESCHLMANN AG  
Ingenieur- und Vermessungsbüro  
Mooseggasse 31 - 3232 Ins  
Tel.: 032 312 79 70  
email: info@l-a.ch www.l-a.ch

Plan genehmigt

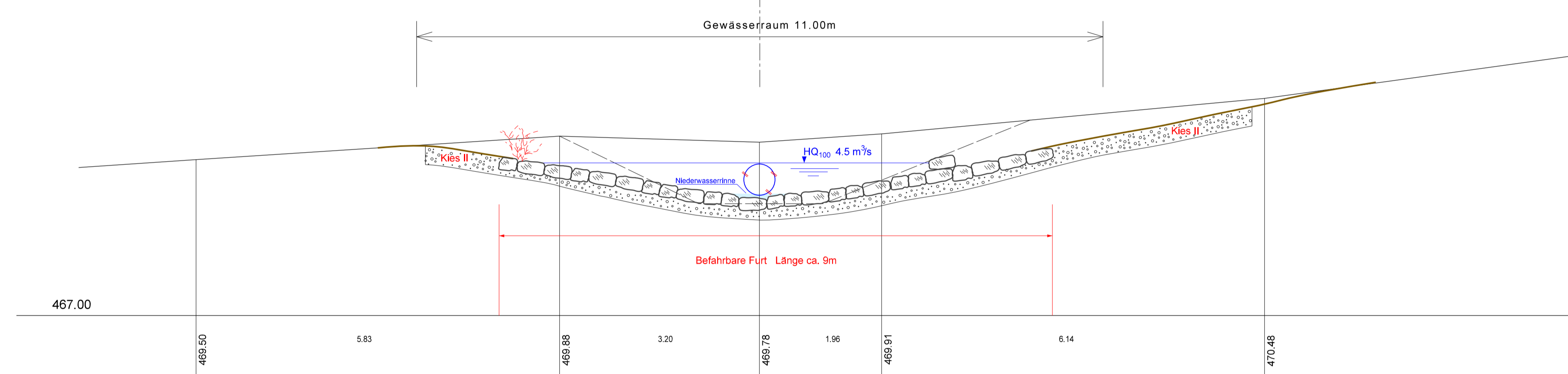
QP G9 km 1.385



QP G8 km 1.365

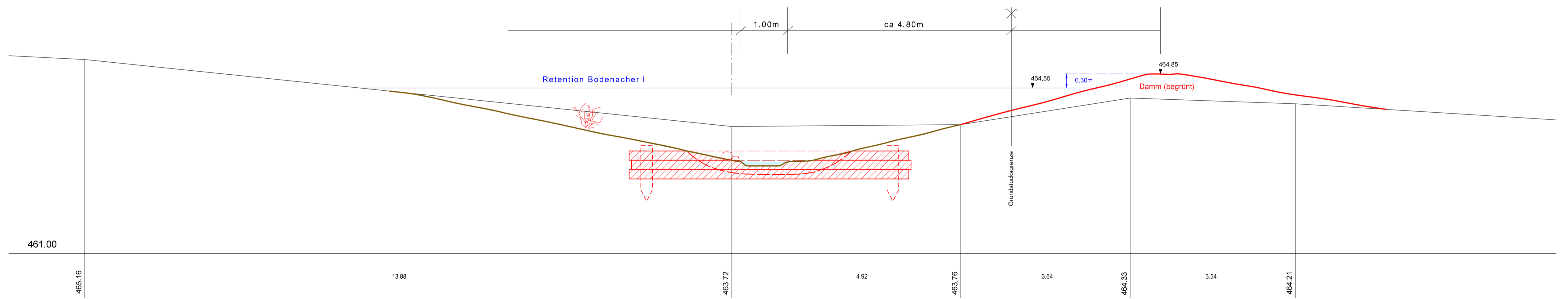


QP G7 km 1.345

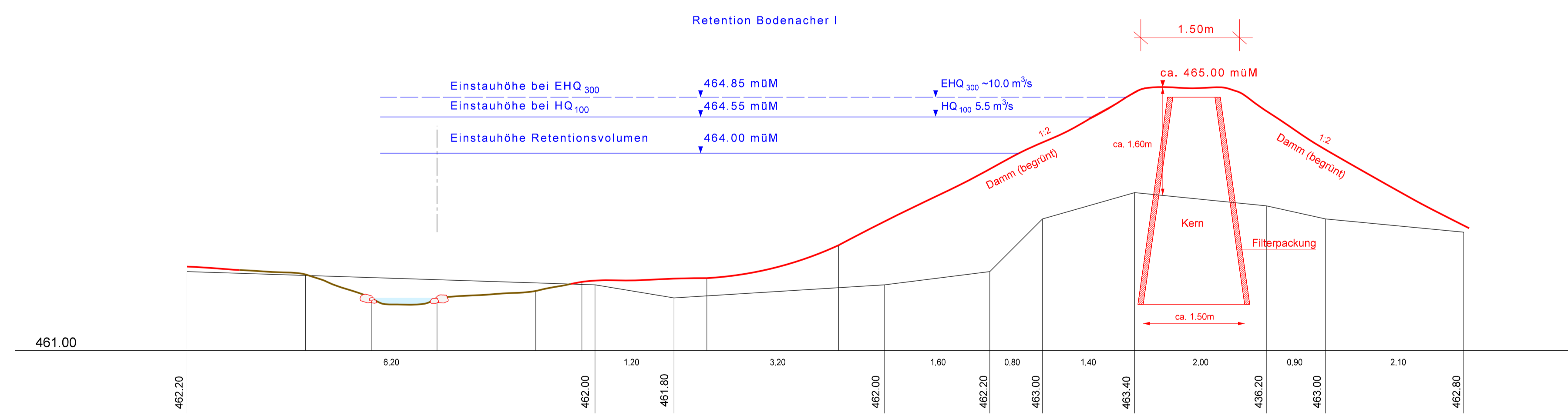


### Retentionsbecken Bodenacher I

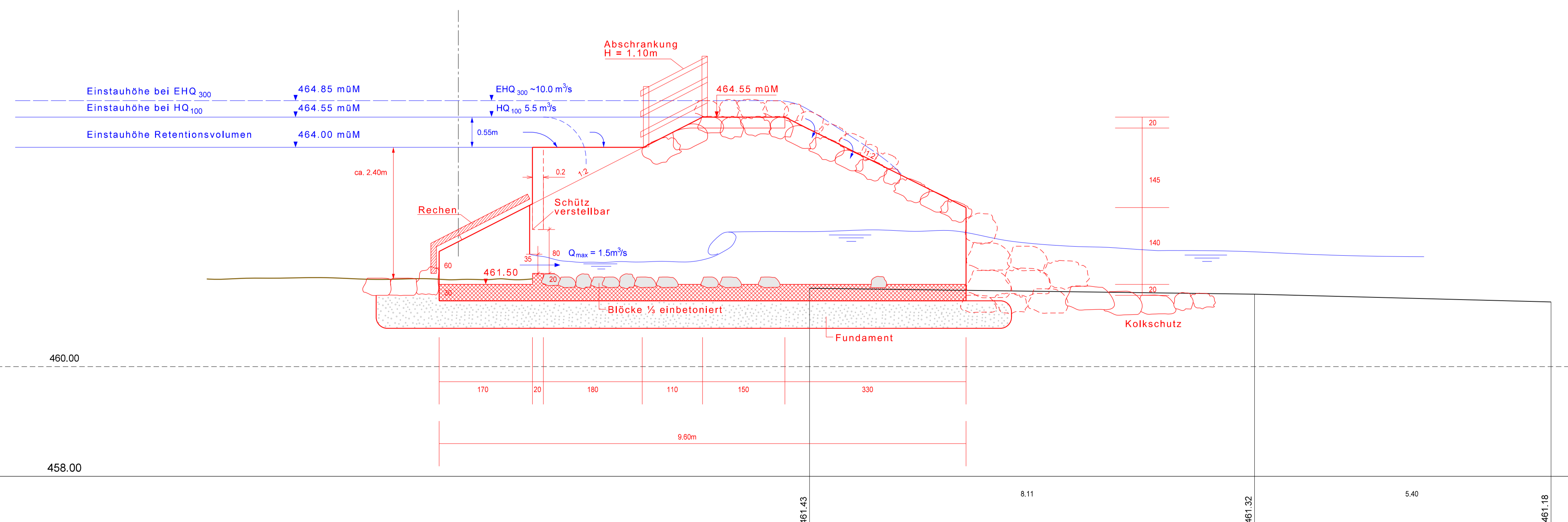
QP G6 km 1.200



QP G5 km 1.200



QP G4 km 1.180



Mandatsnummer: 6200302	erstellt und kontrolliert:	geprüft und freigegeben:	Bemerkungen:
Dokument-Nr.: Auflage_0302-5.2	TS 08 2020 A00	Revidiert:	Variante 4C
Profil:	A:	B:	