

Wasserbauplan

Aufgabe
Gewässer Nr.: Dorfbach / 76246
Gemeinde: Lüscherz
Entwurfgründer: Gemeinde Lüscherz
Projekt vom: 22.04.2016

Revidiert: 19.06.2020
Projektnr.: 620032
Folien-Nr.: 3.2
Format: A4 x 7.7

Dokument: QUERPROFILE S1-S13 1:50
im 03.001-1/275

Hochwasserschutz und Revitalisierung Dorfbach

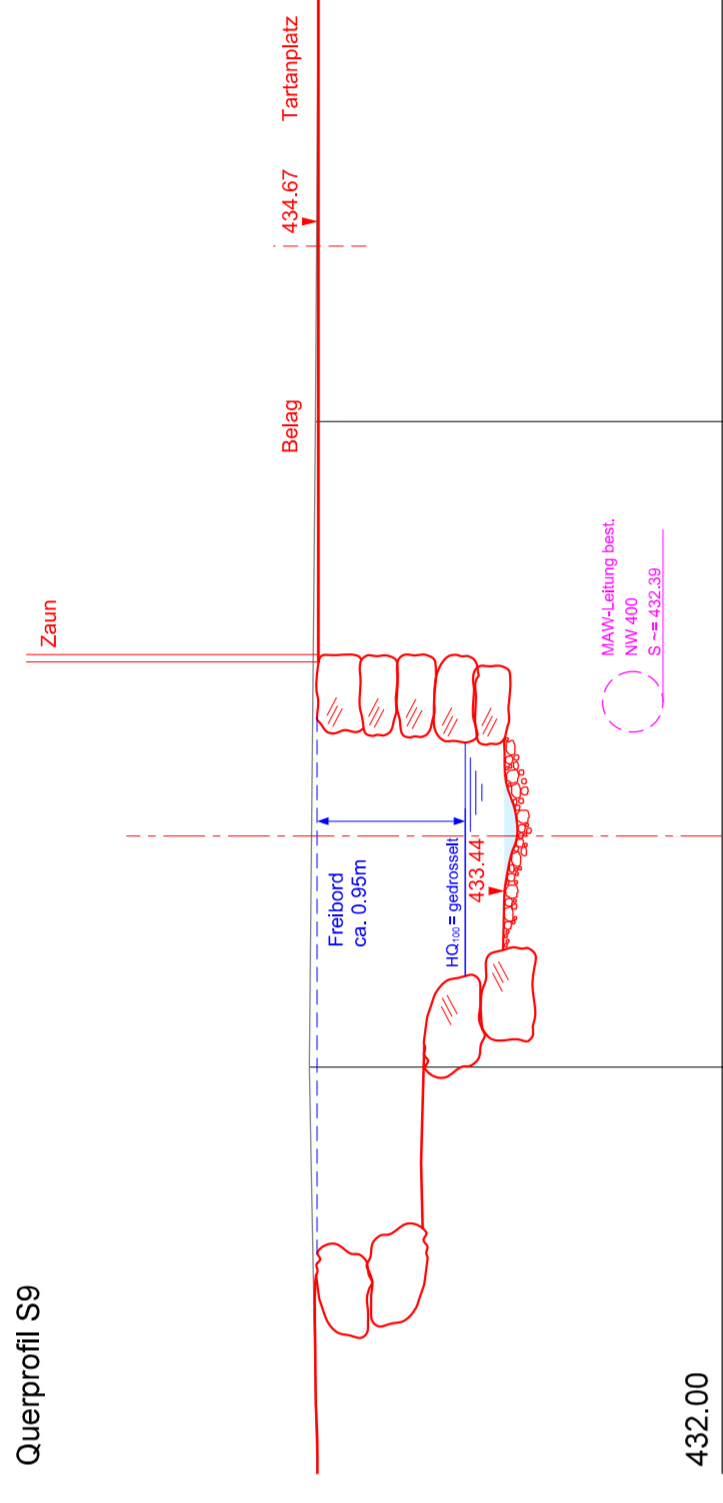
Abschnitt Schulhaus - See

Die Projektverfasser:
LÜSCHER & AESCHLIMANN AG
Innere Hauptstr. 11
4010 Lüscherz
Tel.: 032 312 70 70
e-mail: info@lag.ch www.lag.ch

Planengrenzung

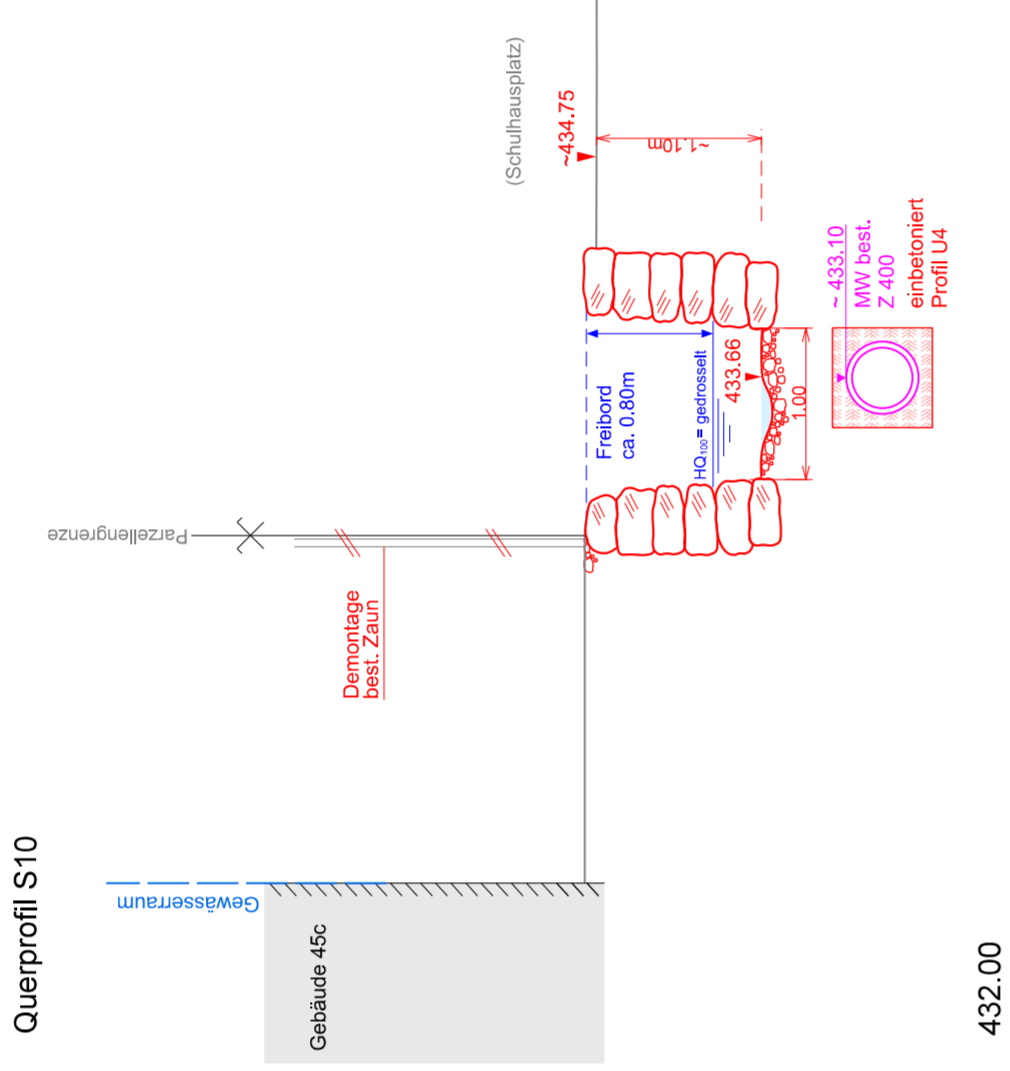
Mandatsnummer:	620032	geprüft und geplant im Programm:	Rechtslagen Verfahren 42
Dokument-Nr.:	Aufgabe_0302-3.2	19.06.2020 NW	
Profille:	1:50 (S1, S2, S3, S4, S5, S6, S7, S8, S9, S10, S11, S12, S13, S14)	Revidiert:	A: B:

Querprofil S9



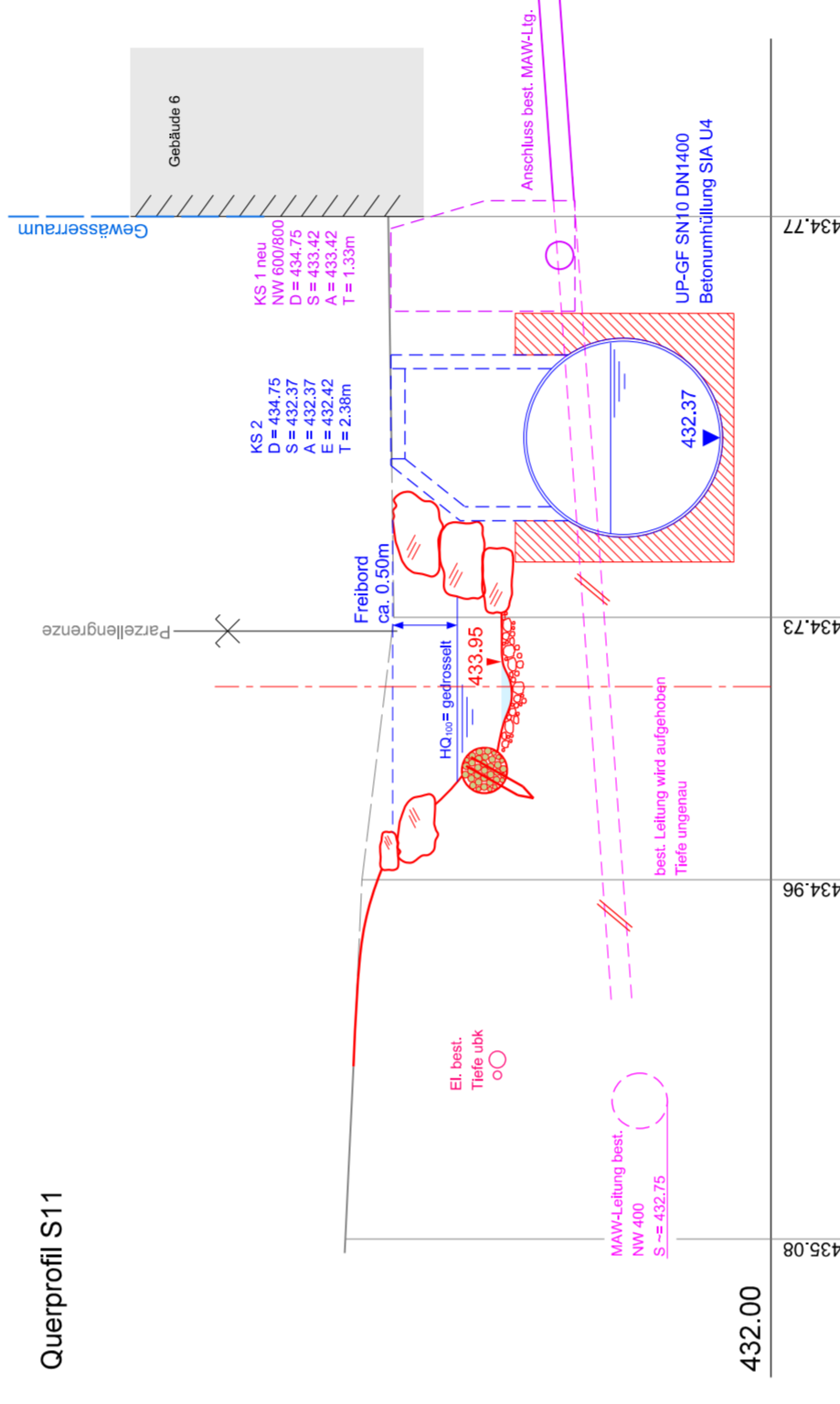
432.00

Querprofil S10



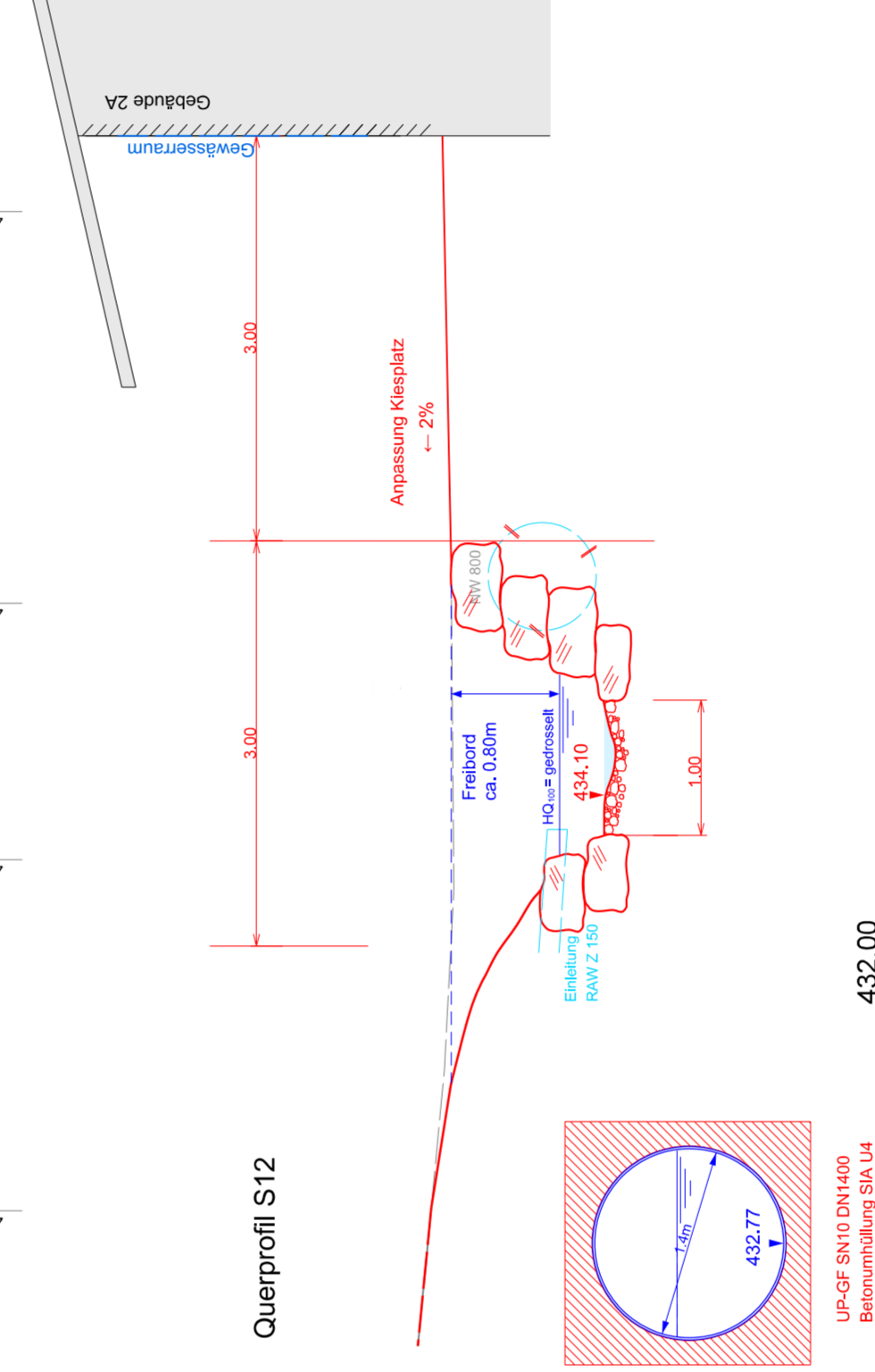
432.00

Querprofil S11



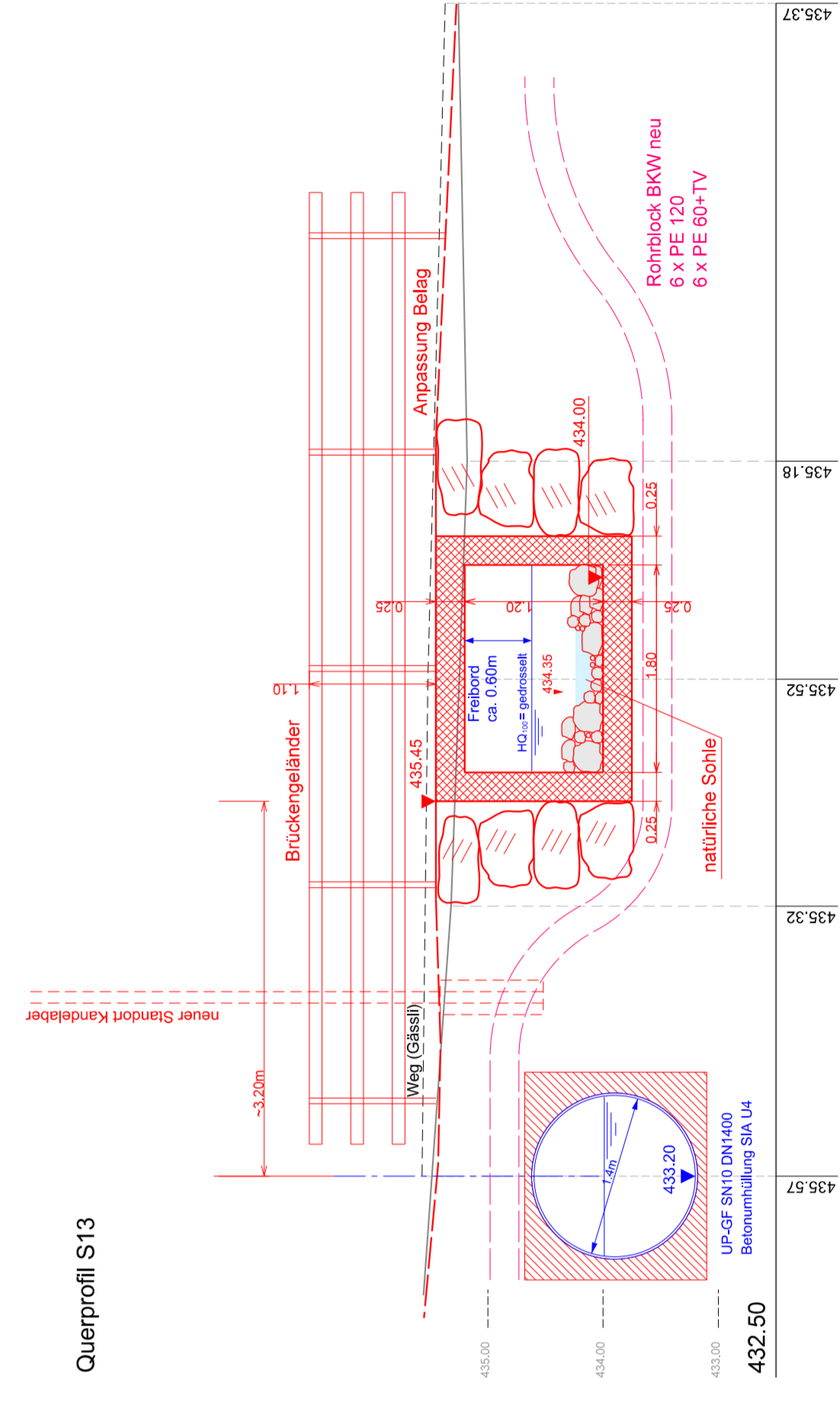
432.00

Querprofil S12



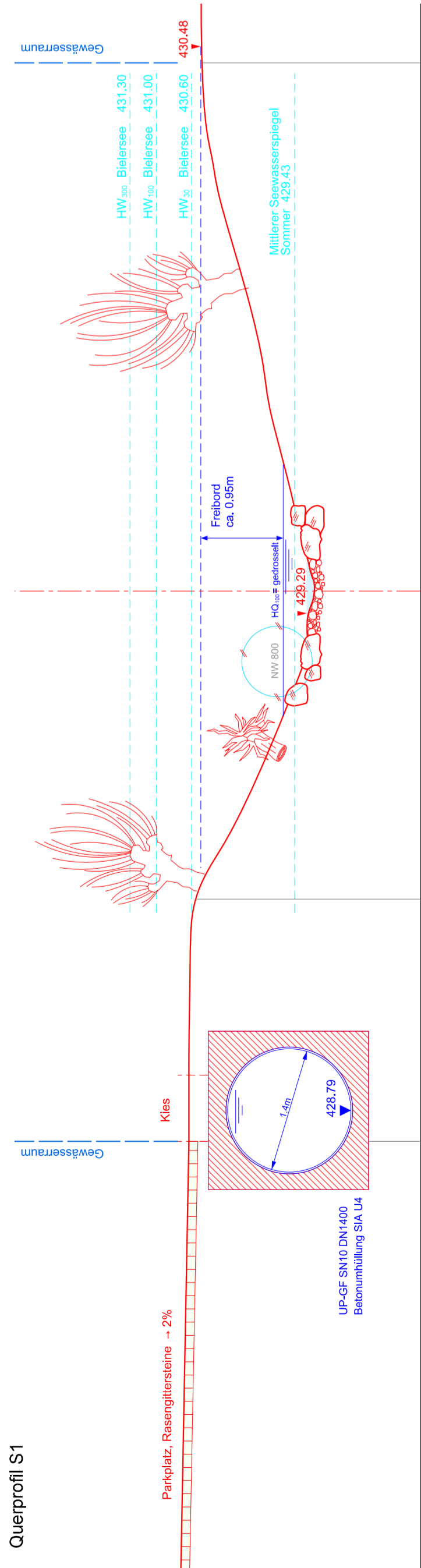
432.00

Querprofil S13



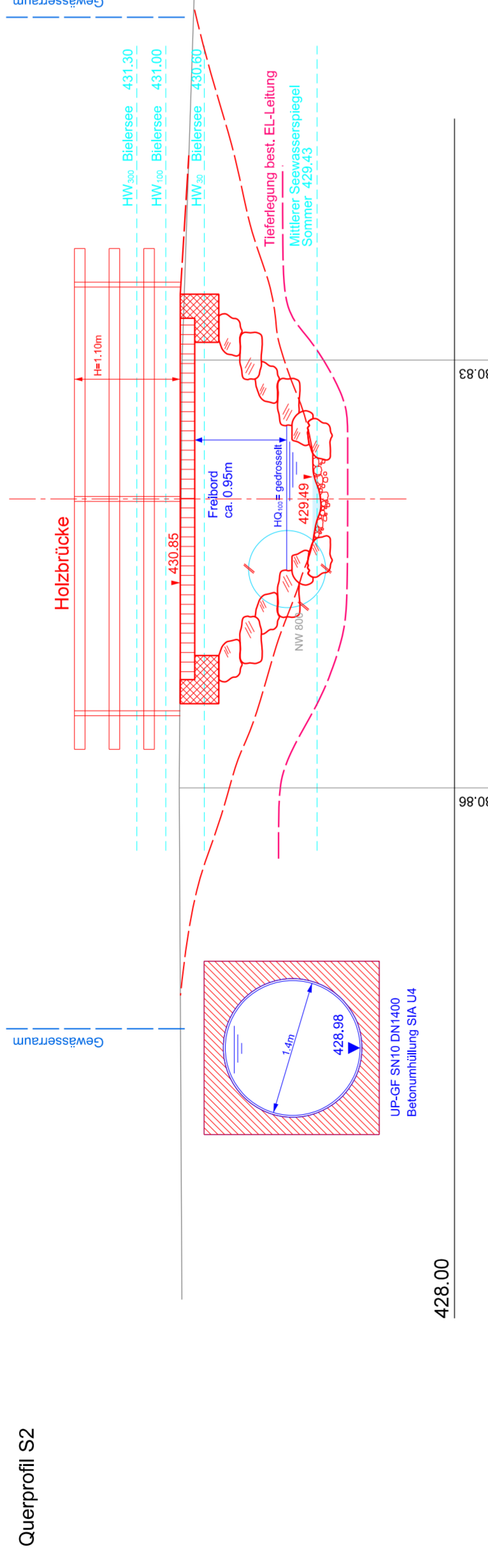
432.00

Querprofil S1



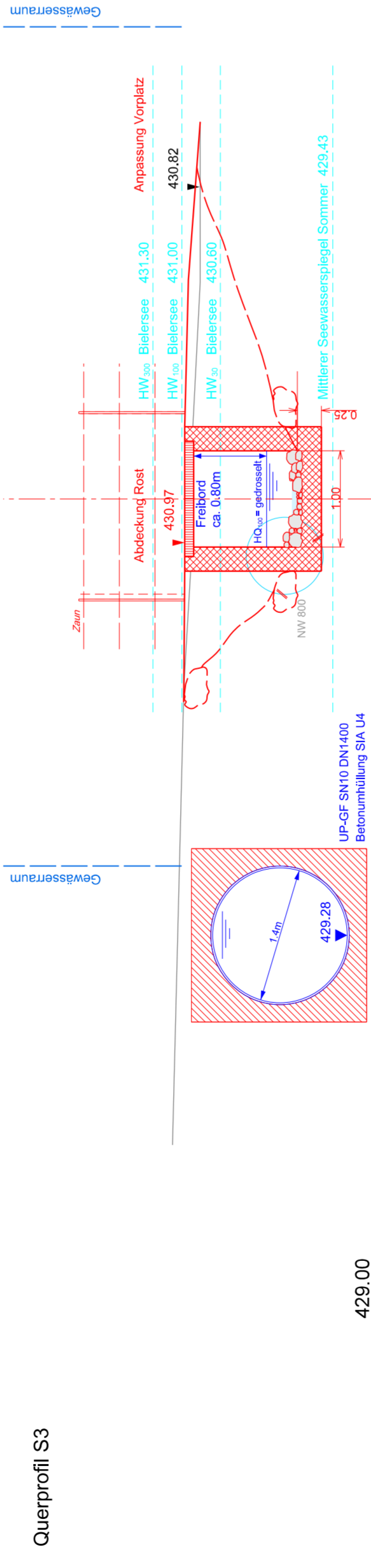
428.00

Querprofil S2



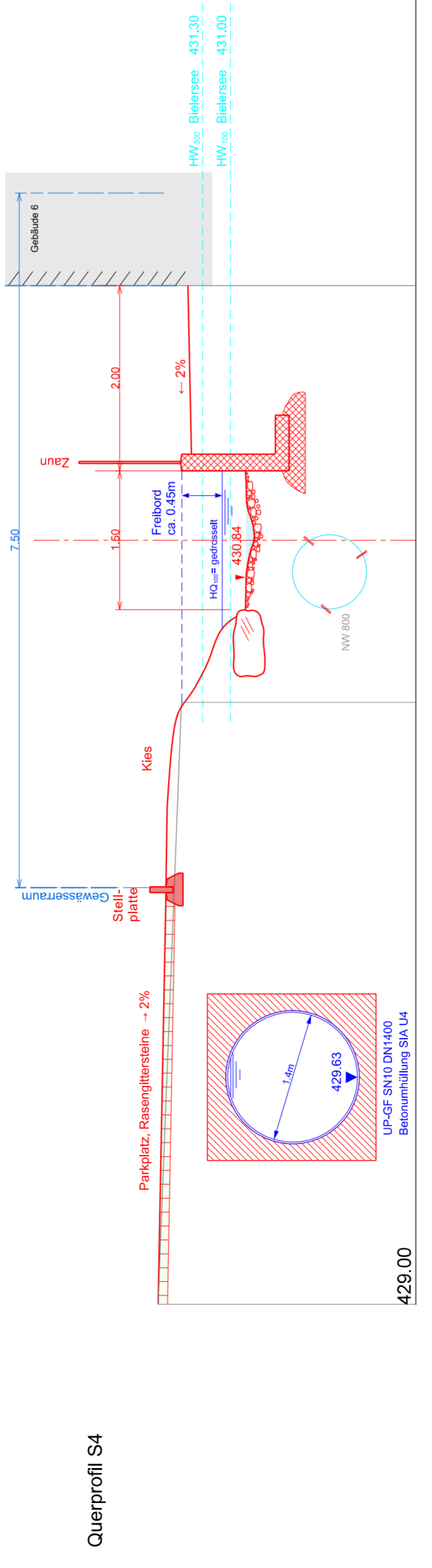
428.00

Querprofil S3



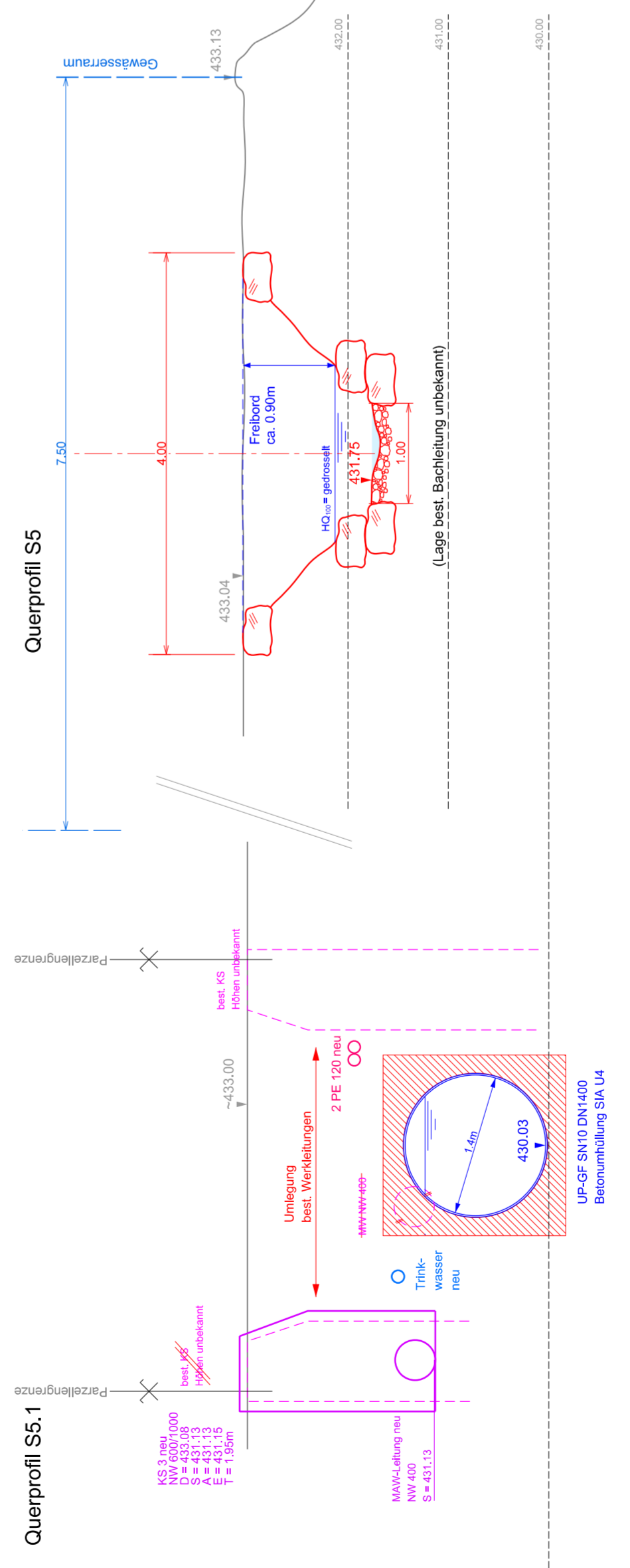
428.00

Querprofil S4



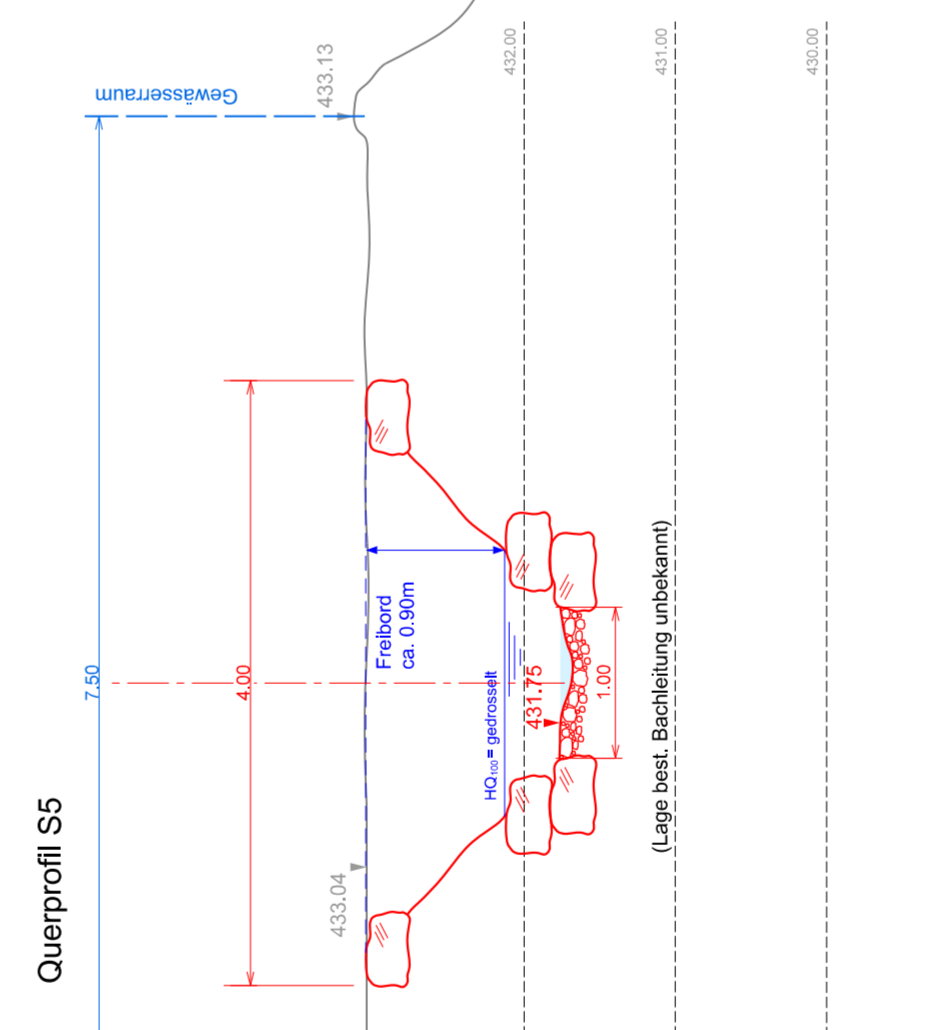
428.00

Querprofil S5.1

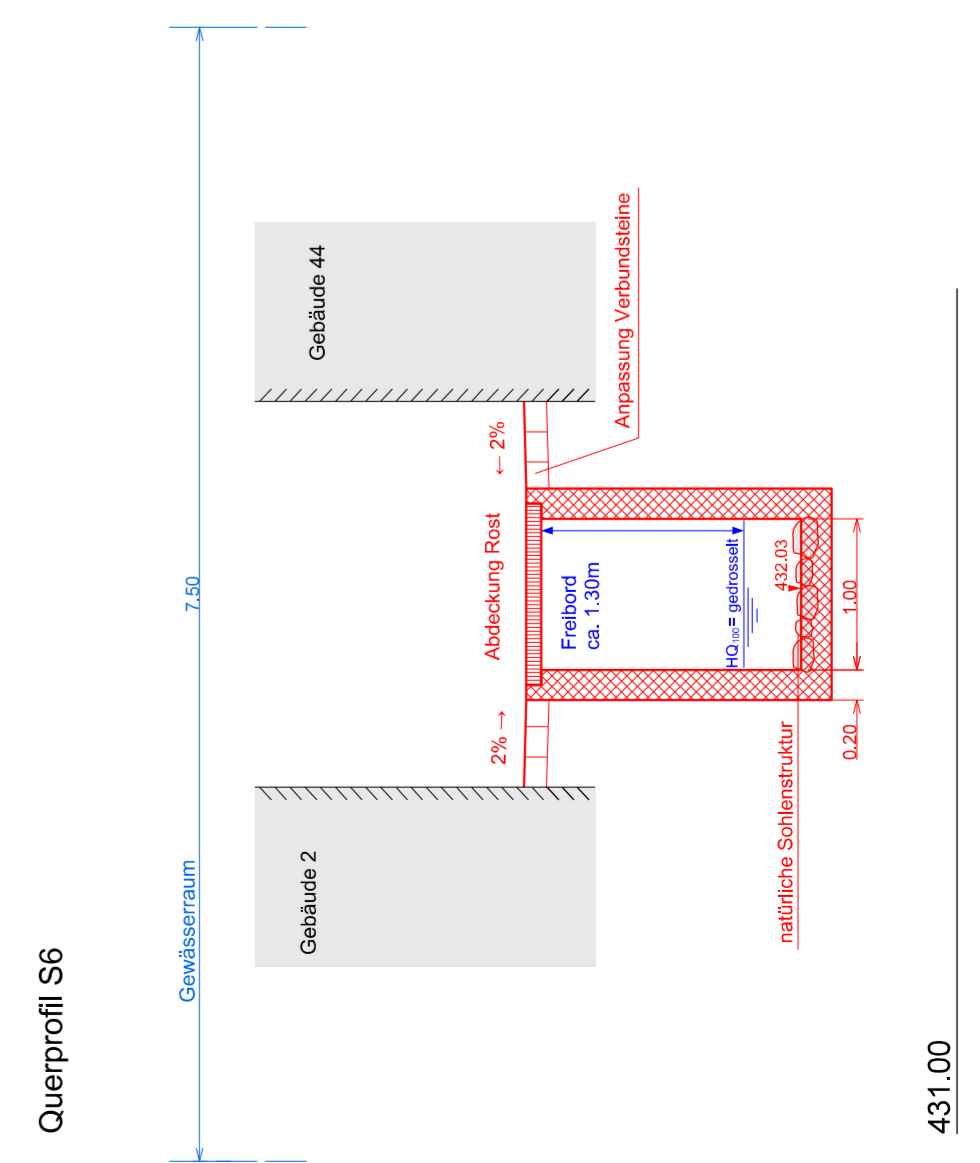


428.00

Querprofil S5

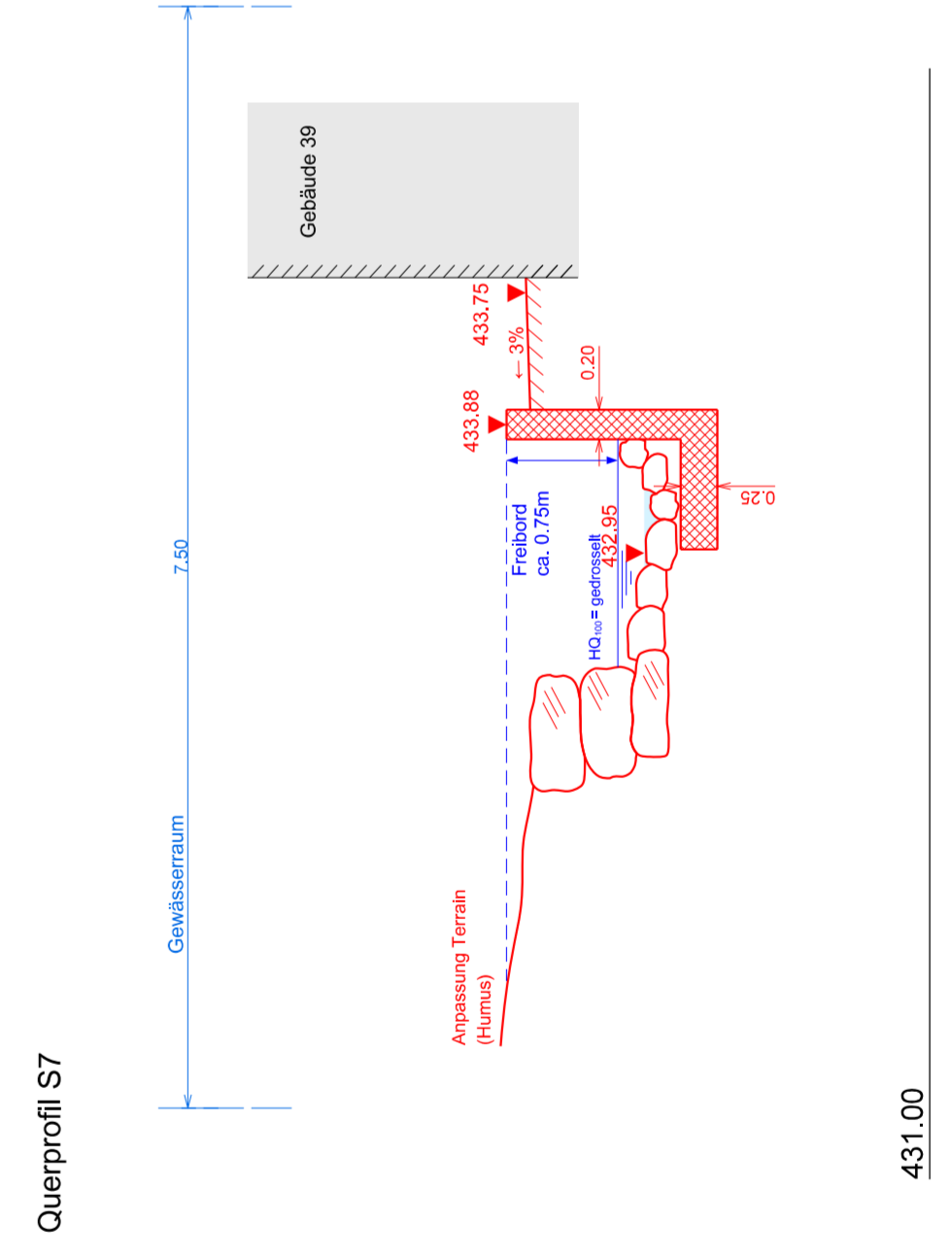


Querprofil S6



431.00

Querprofil S7



431.00

Querprofil S8.1 - S8.4 siehe Detailplan 3.5

Entlastungsleitung NW 1400
 - Wasserseite HQ₂₀ - HQ₃₀₀
 siehe Berechnung technischer Bleicht
 offenes Gefälle
 - Wasserseite HQ₂₀ - HQ₃₀₀
 siehe Berechnung technischer Bleicht

Querprofil S14 - S14a siehe Detailplan 3.7